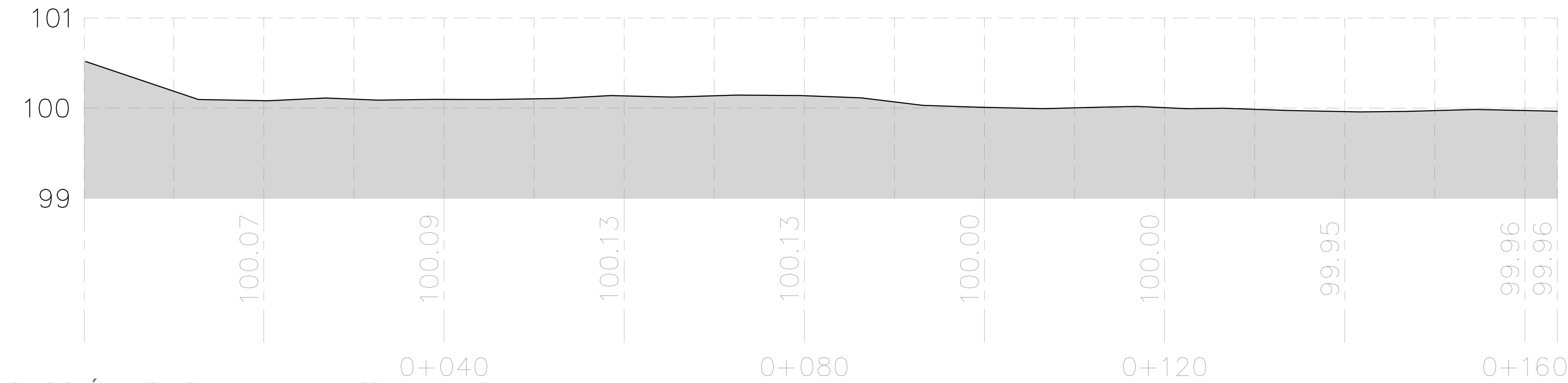


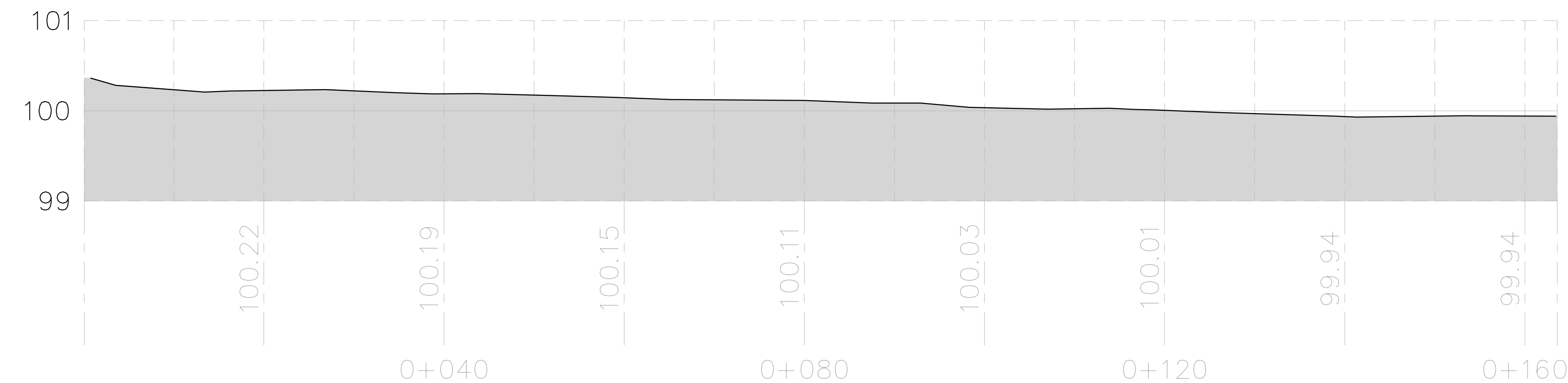
SECCIÓN LONGITUDINAL 01 (DERECHO / CALLE ANAHUAC)

escala Hor 1:400 Ver 1:40



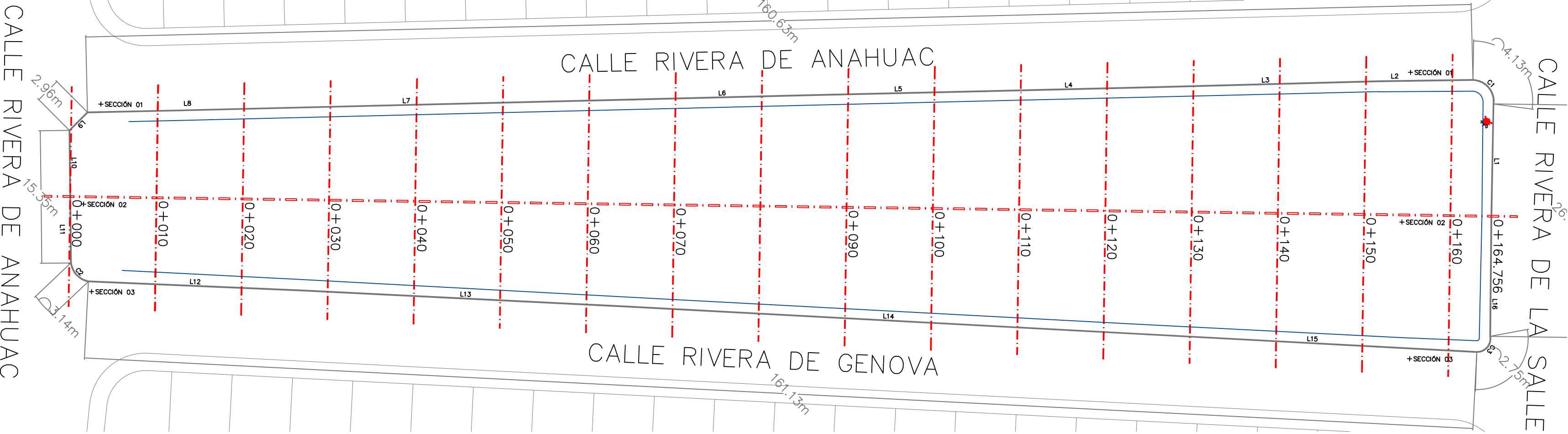
SECCIÓN LONGITUDINAL 02 (CENTRAL)

escala Hor 1:400 Ver 1:40



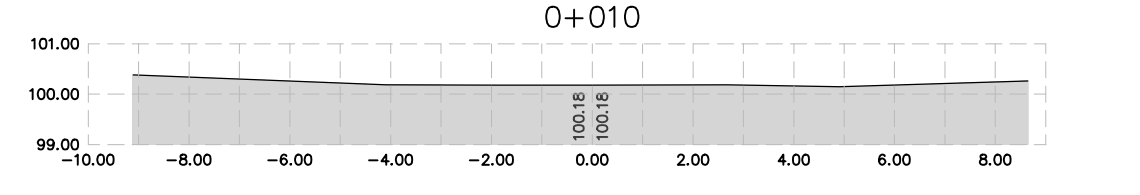
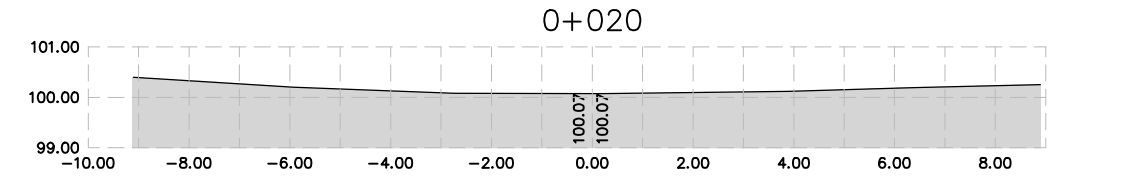
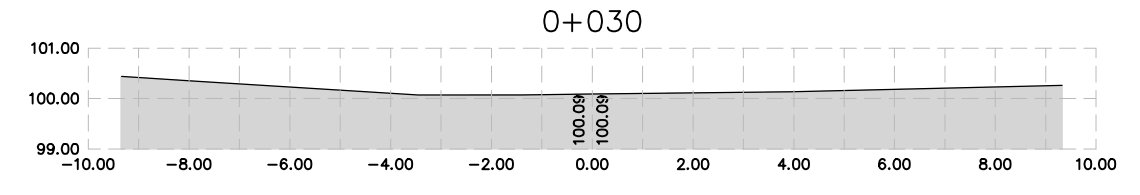
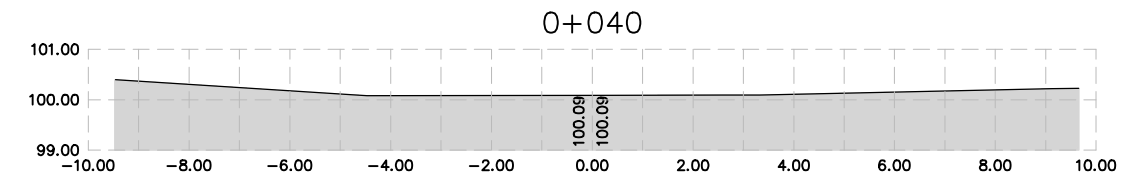
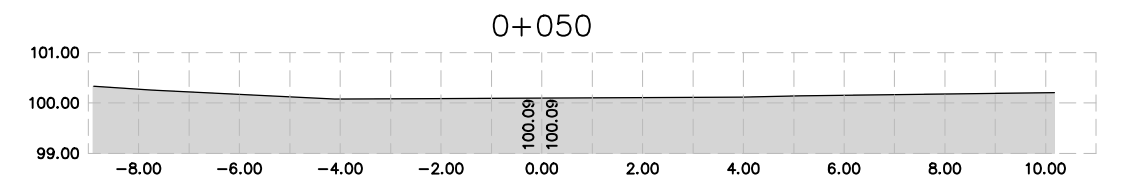
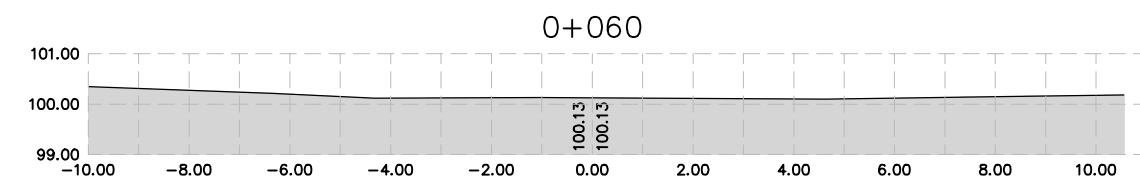
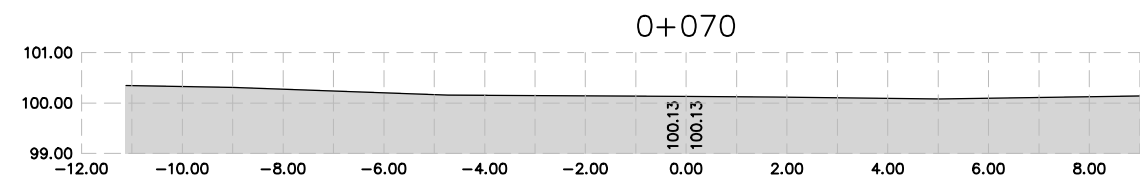
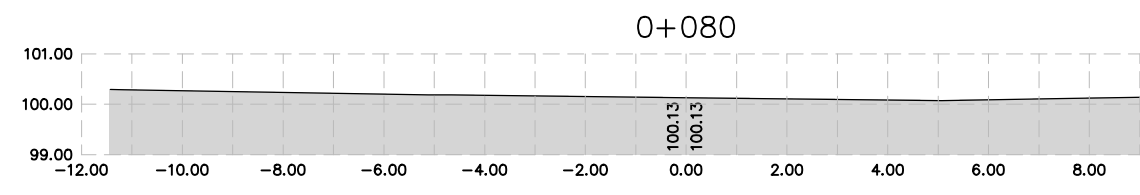
SECCIÓN LONGITUDINAL 03 (IZQUIERDO / CALLE GENOVA)

escala Hor 1:400 Ver 1:40



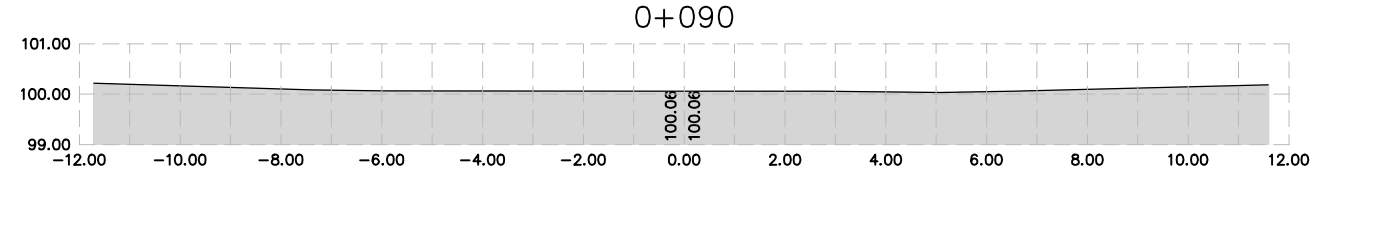
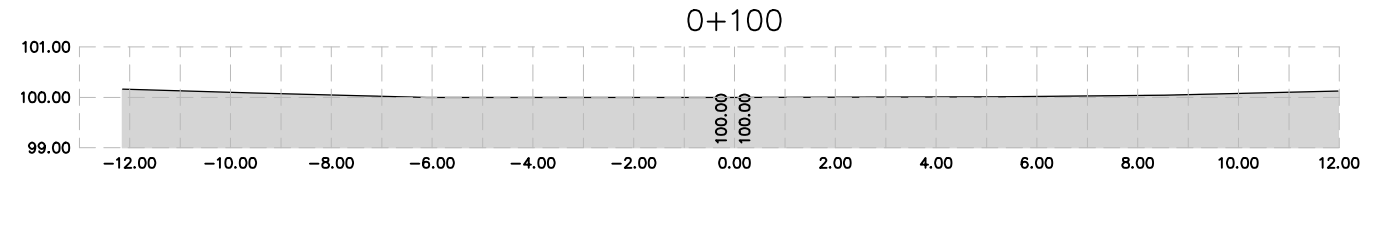
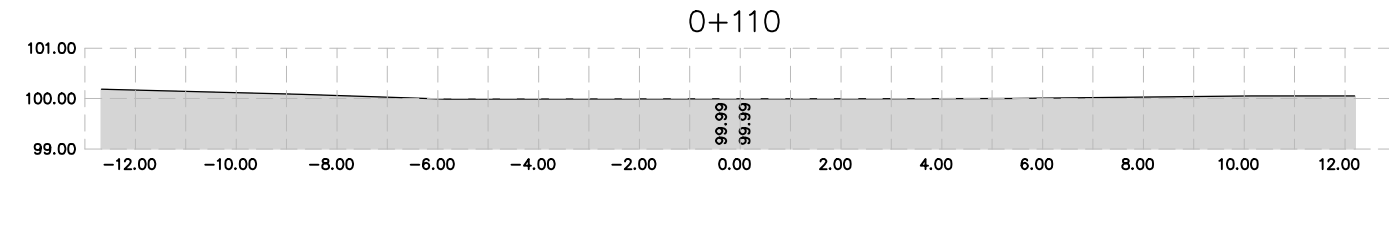
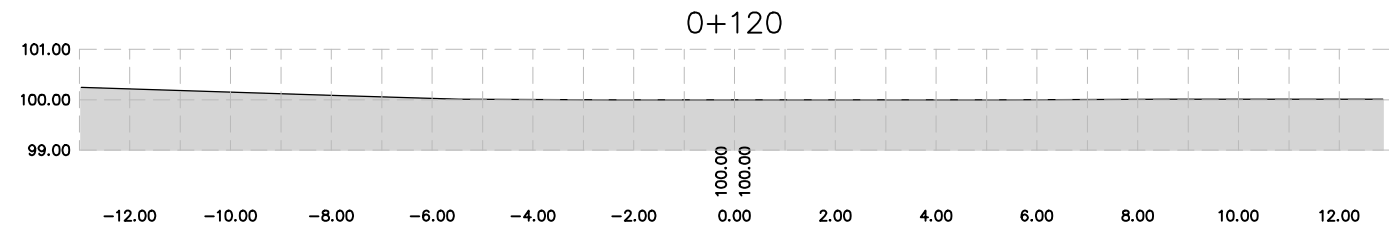
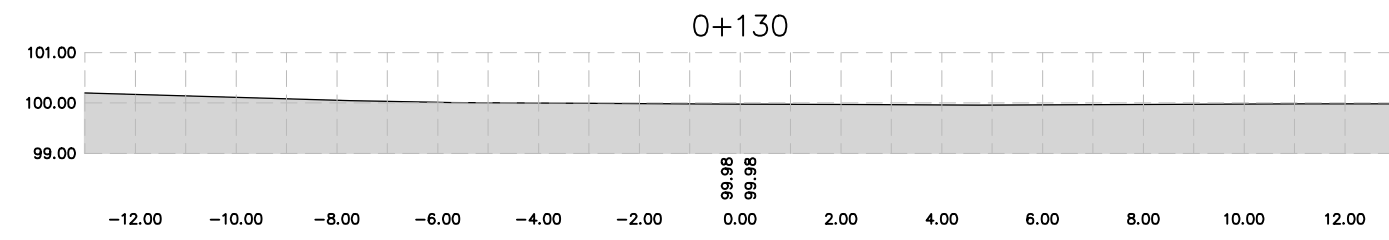
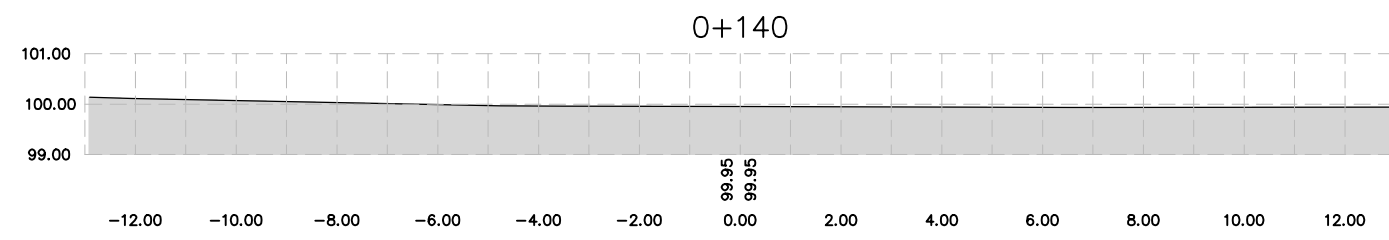
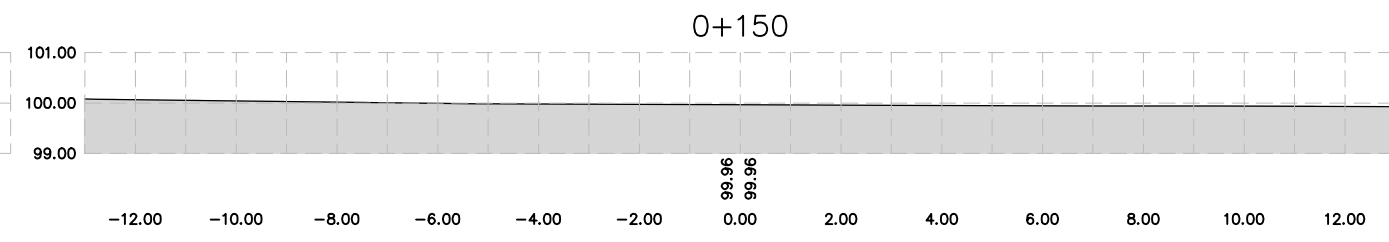
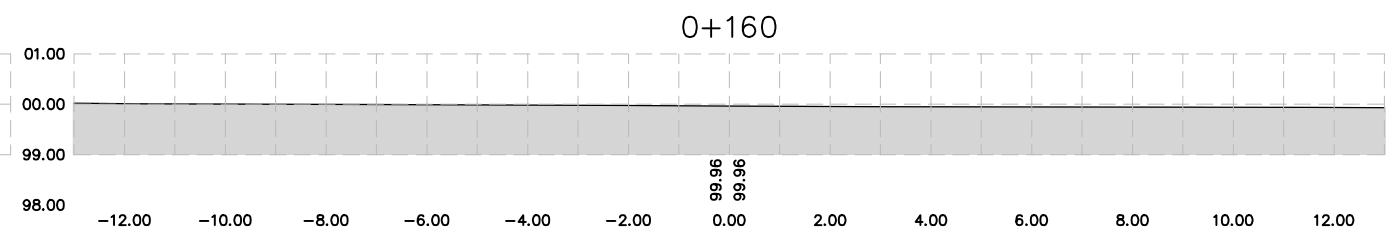
PLANTA DE LEVANTAMIENTO

escala 1:400

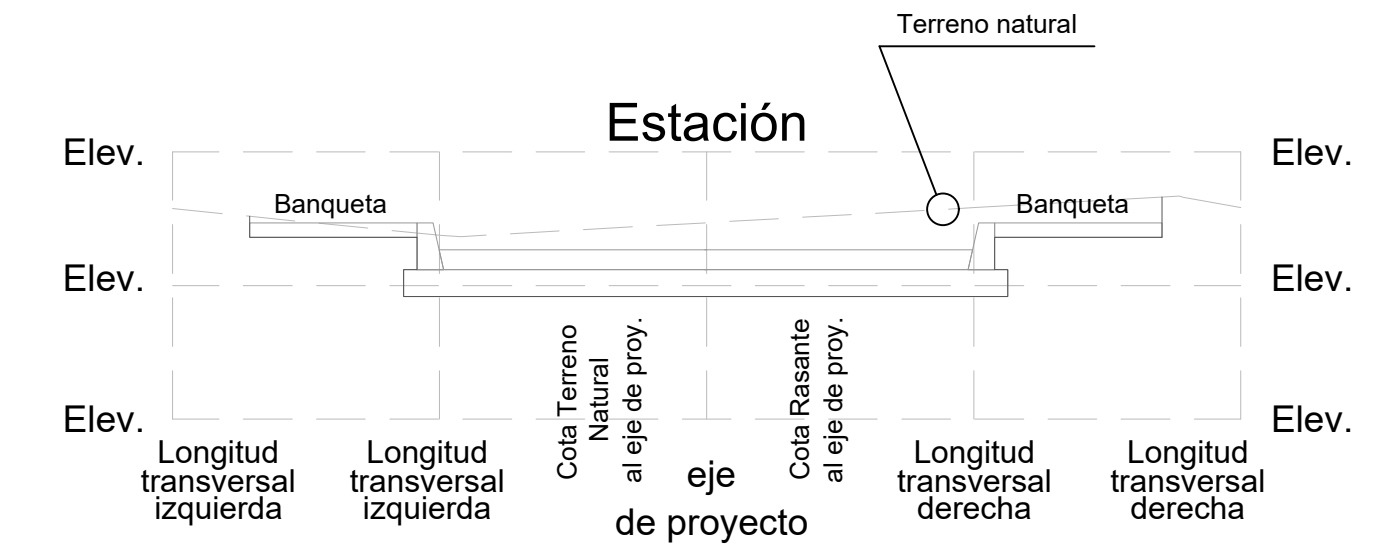


SECCIONES TRANSVERSALES

escala 1:150



SIMBOLOGIA:



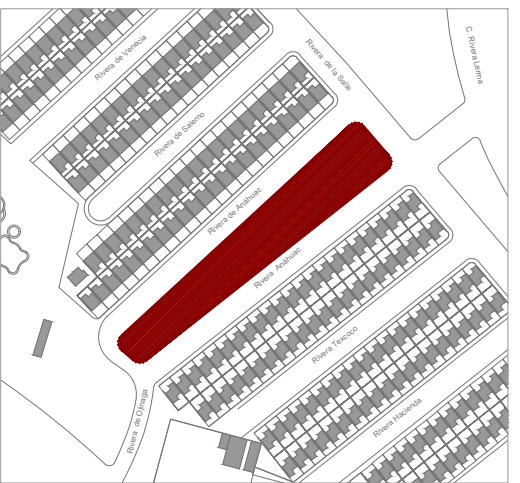
NOTAS GENERALES

- NIVELES EN METROS REFERIDOS AL BANCO DE NIVEL +0.00
- NO SE MEDIRAN COTAS A ESCALA DE ESTE PLANO
- LAS COTAS SON A PAROS DE ACABADOS (VER DETALLES DE ALBANILERIA)
- ESTE PLANO DEBERA VERIFICARSE CON LOS CORRESPONDIENTES DE ESTRUCTURA E INSTALACIONES. CUALQUIER DISCREPANCIA DEBERA CONSULTARSE CON EL PROYECTISTA.
- EL CONTRATISTA RECTIFICARA EN EL LUGAR DE LA OBRA LAS DIMENSIONES Y NIVELES INDICADOS EN ESTE PLANO, ANTES DE EJECUTAR CUALQUIER TRABAJO, DEBIENDO SOMETER A LA DIRECCION DE LA OBRA CUALQUIER DIFERENCIA QUE SURTIERE, ASI COMO LA INTERPRETACION QUE DEL PROPIO CONTRATISTA A ESTE DIBUJO.
- TODOS LOS ACABADOS, ESPECIFICACIONES Y DETALLES SIMULADOS EN ESTE PLANO DEBERAN EJECUTARSE DE ACUERDO A LAS ESPECIFICACIONES CORRESPONDIENTES.

CLAVES Y SIMBOLOS

- N.P.T. NIVEL PISO TERMINADO
- N.S.L. NIVEL SUPERIOR DE LOSA
- N.A. NIVEL DE ANTEPECHO
- N.L.B.L. NIVEL LECHO BAJO DE LOSA
- N.L.B.T. NIVEL LECHO BAJO DE TRABE
- N.L.A.T. NIVEL LECHO ALTO DE TRABE
- N.L.B.P. NIVEL LECHO BAJO DE PLAFON
- N.L.B.C. NIVEL LECHO BAJO DE CERRAMIENTO
- N.C.P. NIVEL CORONAMIENTO PRETIL
- N.C.M. NIVEL CORONAMIENTO MURO
- N.S.V. NIVEL SUPERIOR DE VIGA
- N.L.B.V. NIVEL LECHO BAJO DE VIGA
- N.L.A.V. NIVEL LECHO ALTO DE VIGA
- H.P. ALTURA DE PLAFON DE PISO TERMINADO
- NIVEL INDICADO EN PLANTA
- NIVEL INDICADO EN ALZADO O CORTE
- CAMBIO DE NIVEL EN PISO
- MURO DE CONCRETO

CRUQUIS DE LOCALIZACION



NOTAS GENERALES

- POSTE DE CFE
- POSTE DE TELMEX
- POZO DE VISITA
- BANCO DE NIVEL
- ARBOL
- MAGUEY
- VÁLVULA DE RED GRAL. DE AGUA
- ARBOTANTE 2 LAMPARAS
- REGISTRO ELECTRICO
- GB SOBRE ASFALTO
- GA SOBRE GUARNICION
- TN TERRENO NATURAL
- HIDRANTE
- SERIALAMIENTO VIAL

REVISIONES

REVISION	CONCEPTO	FECHA
0	DISEÑO ESQUEMATICO	
0	DESARROLLO DE DISEÑO	
0	PROYECTO EJECUTIVO	

Nombre del Proyecto:
Rehabilitación del Parque Ana Tex, Ciudad Juárez, Chihuahua

Propietario:
Rivers Anahuac 554, Los Ojitos, 32594 Cd Juárez, Chihuahua, México.

Director de Proyecto:

Clave:
PAT PRE-01

Contenido:
Levantamiento topografico
Parque Ana Tex

REVISO: ESCALA: IND EN DIBUJO
DIBUJO: NODO TALLER FECHA: 31/07/2023